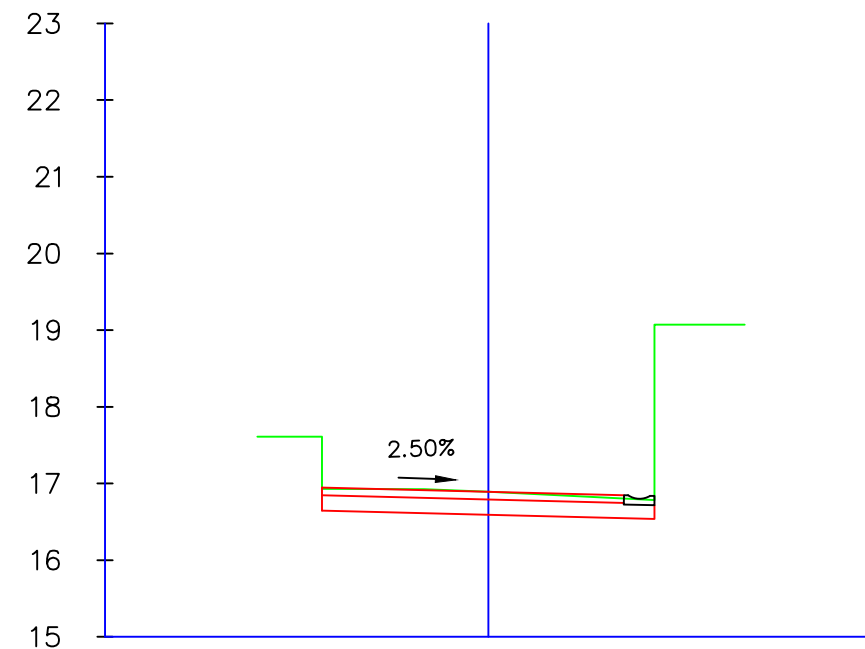


P1
0+000.00

K.T.=16.89

K.N.=16.89



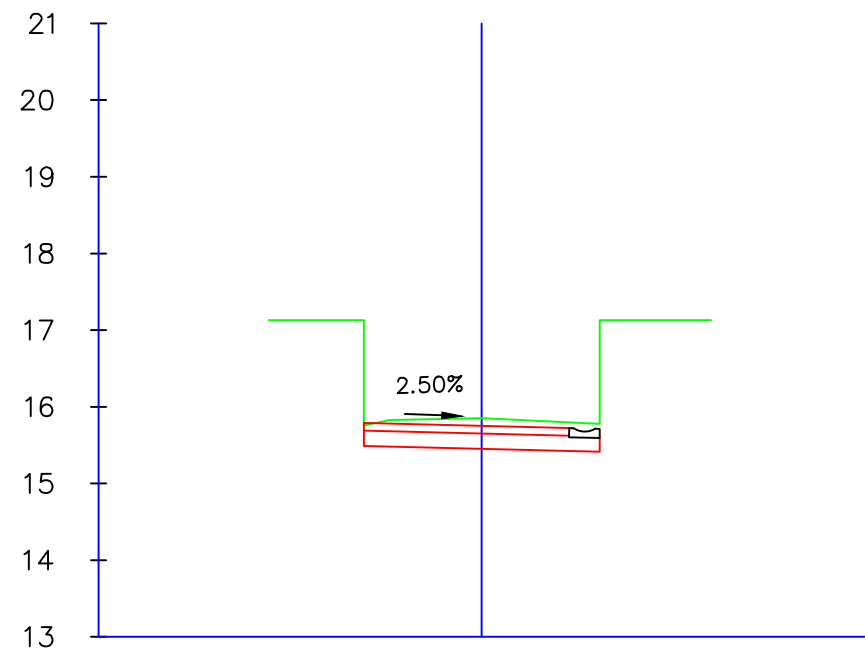
UDALJENOST OD OSI
I KOTE CESTE

16.95 2.17 16.89 2.17 16.86

P2
0+020.00

K.T.=15.85

K.N.=15.75



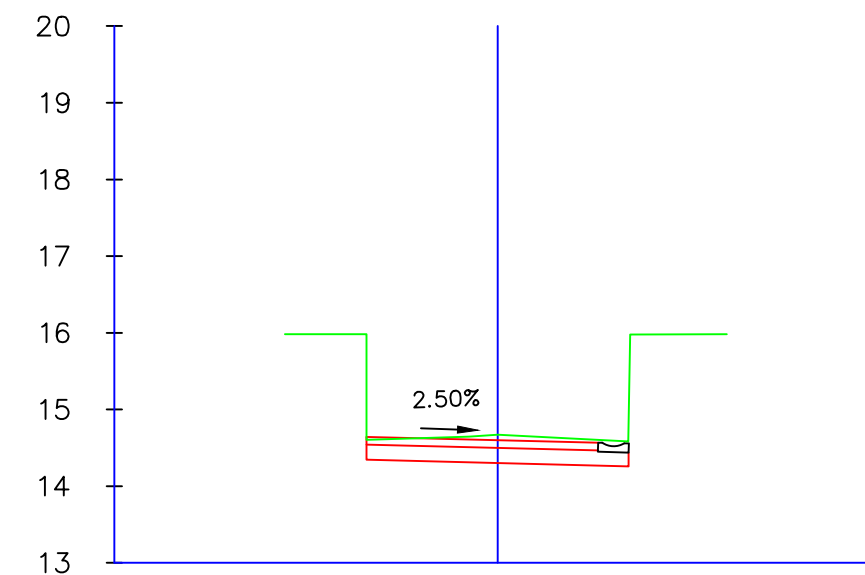
UDALJENOST OD OSI
I KOTE CESTE

15.79 1.54 15.75 1.54 15.79

P3
0+040.00

K.T.=14.67

K.N.=14.60



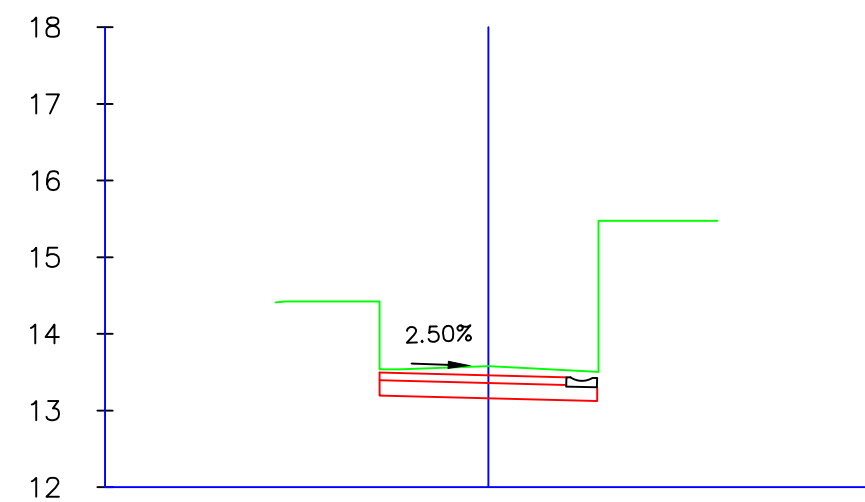
UDALJENOST OD OSI
I KOTE CESTE

14.64 1.71 14.60 1.71 14.56

P4
0+060.00

K.T.=13.58

K.N.=13.46



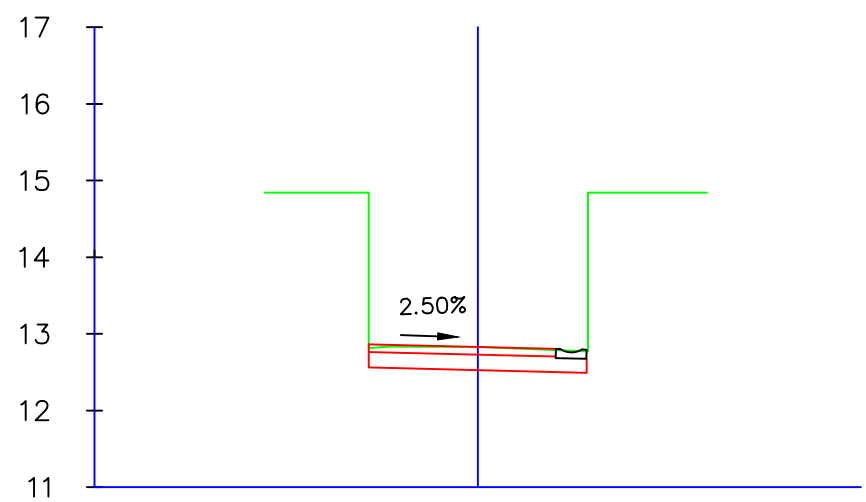
UDALJENOST OD OSI
I KOTE CESTE

13.50 1.44 13.46 1.44 13.42

P5
0+071.00


K.T.=12.83

K.N.=12.83



UDALJENOST OD OSI
I KOTE CESTE

12.86 1.42 12.83 1.42 12.79

 ABRAM & METER PROJEKT	GRADEVINA IZMJENA I DOPUNA PROJEKTA SANACIJE ULICE MATIJE GUPCA I SANACIJA ULICE MILE BUDAKA, KOMIŽA, OTOK VIS
	INVESTITOR NAUTIČKI CENTAR KOMIŽA d.o.o. Hrvatskih mučenika 17, 21485 Komiža, otok Vis
PROJEKTANT Ante Meter, mag. ing. aedif.	
SURADNIK Marko Abram, mag. ing. aedif.	
MJERILO 1:100	BROJ TD 26/17-I
FAZA IZVEDBENI PROJEKT	BROJ LISTA 8
SADRŽAJ POPREČNI PRESJEK - OS 2	DATUM 8. 2017.